

---

# Die GIW-Kommission

## Ziele - Aufgaben - Maßnahmen

Jörg Reichling, GIW-Geschäftsstelle



GIW - Kommission

### Präambel

---



- Die GIW-Kommission ist die Schaltstelle zwischen Wirtschaft und Verwaltung.

Ziel ist es, den wirtschaftlichen Nutzen von Geoinformationen zu erschließen und dauerhaft zusätzlichen Mehrwert zu schöpfen.

Die GIW-Kommission stellt damit weitere Bausteine zum e-Government zur Verfügung.



GIW - Kommission

■ **Oberziel**

- Die GIW-Kommission steigert den Mehrwert von Geoinformationen.

■ **Unterziele**

- Die GIW-Kommission trägt dazu bei, die marktgerechte und umfassende Bereitstellung von Geoinformationen zu ermöglichen,
- Die GIW-Kommission schafft verbesserte Rahmenbedingungen zur Nutzung von Geoinformationen,
- Die GIW-Kommission verstärkt die Nutzung von Geoinformationen in unterschiedlichen Branchen.



**Geoinformationen - Geoinformationswirtschaft**

**Geoinformationen**

**Geofachdaten**

**Geobasisdaten**



**Geoinformationswirtschaft**

**Anwender-Unternehmen**

**verarbeitende Unternehmen**



### ■ Aufbau von Strukturen in Zusammenarbeit mit

- Geodateninfrastruktur Deutschland (GDI-DE),
- Länderaktivitäten (z.B. Länder-GDI, regionale Netzwerke),
- Geo-Informations-Netzwerken,
- Nutzern aus der Wirtschaft.




### ■ Schaffung von Rahmenbedingungen



- Vereinfachte Nutzungsrechte,
- Überprüfung der Gebührenordnungen bezüglich der Markterfordernisse,
- Verfügbarkeiten und Flächendeckung von Geoinformationen,
- Wertschöpfungstiefe („... so wenig Verwaltung wie nötig soviel Wirtschaft wie möglich ...“),
- Datensicherheit,
- Datenqualität (z.B. Aktualität, Genauigkeit).


### ■ Erschließung von Marktpotentialen

- Anregungen für neue Geschäftsmodelle (auch PPP),
- Bereitstellung von Geoinformationen ermöglichen und Dienste (Geoinformation + Methode) fördern,
- Projekt-Forum (z.B. Info-Börse),
- Internationale Märkte und EU-Förderprogramme beobachten.



### ■ Ad hoc Maßnahmenpaket

- Befragung (Fragebogen zur aktuellen Nutzung von Geoinformationen),
- Auswertung der Befragung,
- Reflexion der Ergebnisse in der GIW-Kommission,
- Vorschläge für resultierende Aktivitäten,
- Wichtung und Vorschlag der Aktivitäten durch Expertenkreis der GIW-Kommission,
- Auswahl der Aktivitäten durch die GIW-Kommission,
- Einrichtung temporärer Arbeitsgruppen bei Bedarf,
- Evaluierung der Ergebnisse durch die GIW-Kommission,
- Konzept zum weiteren Vorgehen entwickeln.

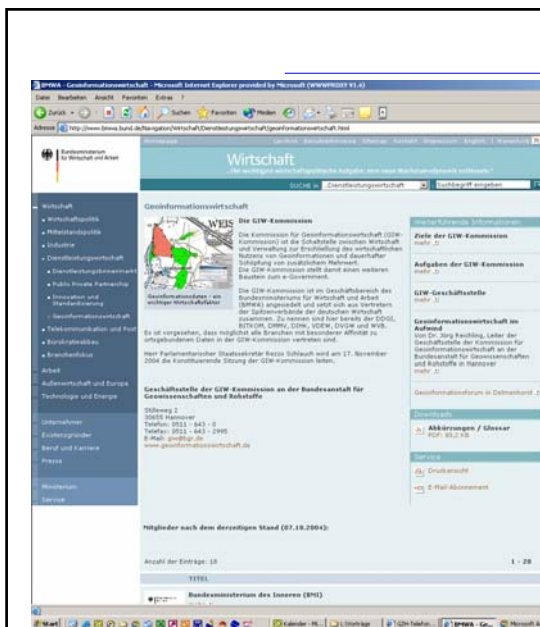


November 2004

Februar 2006



- Auftaktsitzung und Befragung(11/04)
  - Ergebnisse der Befragung (01/05)
    - Reflexion und Vorschläge für resultierende Aktivitäten (03/05)
      - Wichtung und Vorschlag der Aktivitäten (05/05)
        - Auswahl der Aktivitäten durch die GIW-Kommission(06/05)  
(Einrichtung einer Ad-Hoc-Steuerungsgruppe bei Bedarf)  
(Einrichtung von Ad-Hoc-Aktionsgruppen bei Bedarf)
          - Start der Aktivitäten (06/05)
  - Erste Evaluierung der Aktivitäten (12/05)
    - Konzept zum weiteren Vorgehen (02/06)



URL:

[www.geoinformationswirtschaft.de](http://www.geoinformationswirtschaft.de)



**Die GIW-Geschäftsstelle  
an der BGR**



**ist das koordinierende Organ  
der GIW-Kommission**



**Ansprechpartner**

■ **BMWA:**

|                     |  |
|---------------------|--|
| Dr. Rolf Hochreiter | 01888.615.6230<br><a href="mailto:rolf.hochreiter@bmwa.bund.de">rolf.hochreiter@bmwa.bund.de</a> |
| Ralf Franke         | 01888.615.6059<br><a href="mailto:ralf.franke@bmwa.bund.de">ralf.franke@bmwa.bund.de</a>         |

■ **GIW-Geschäftsstelle:**

|                    |  |
|--------------------|--|
| Dr. Jörg Reichling | 0511.643.3000<br><a href="mailto:j.reichling@bgr.de">j.reichling@bgr.de</a> ; <a href="mailto:giw@bgr.de">giw@bgr.de</a> |
| Jürgen Feinhals    | 0511.643.2999<br><a href="mailto:j.feinhals@bgr.de">j.feinhals@bgr.de</a> ; <a href="mailto:giw@bgr.de">giw@bgr.de</a>   |

