

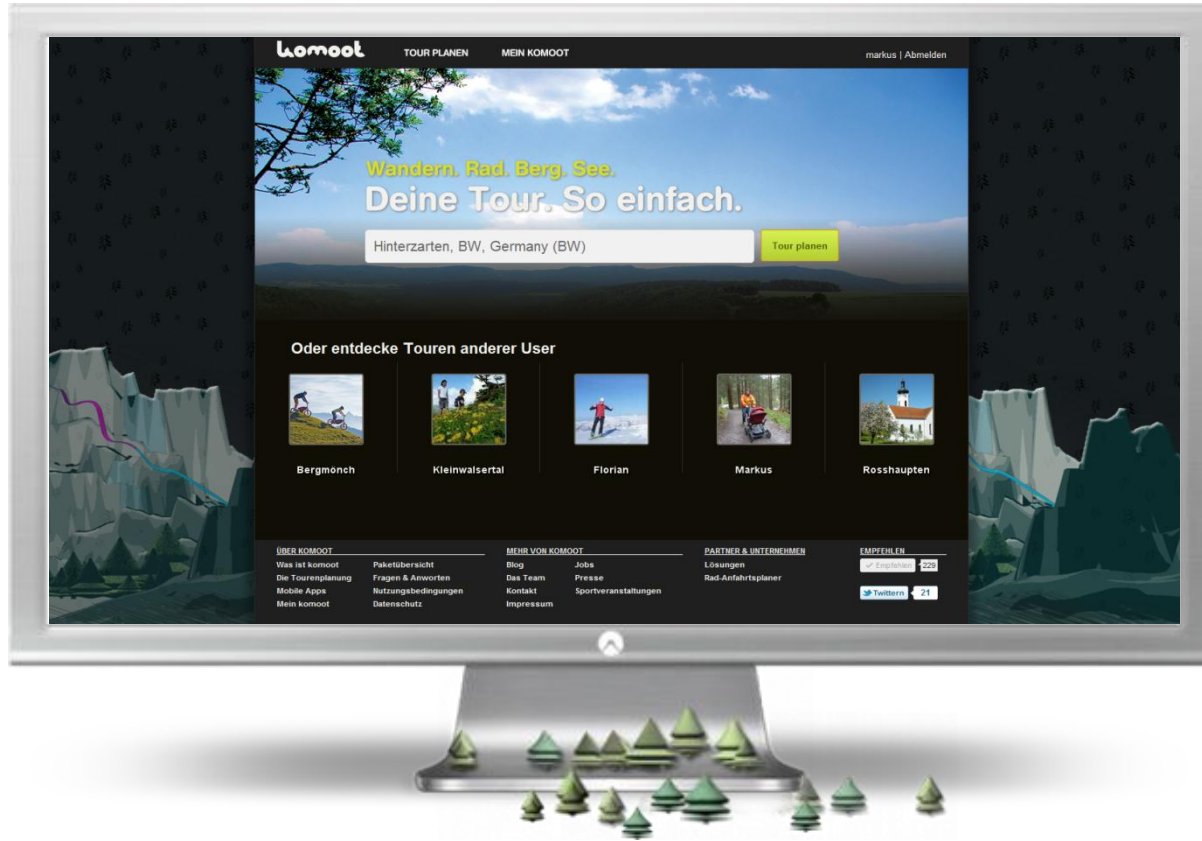


**GEOINFORMATIONEN
WAS FREIZEITSPORTLER
BRAUCHEN**



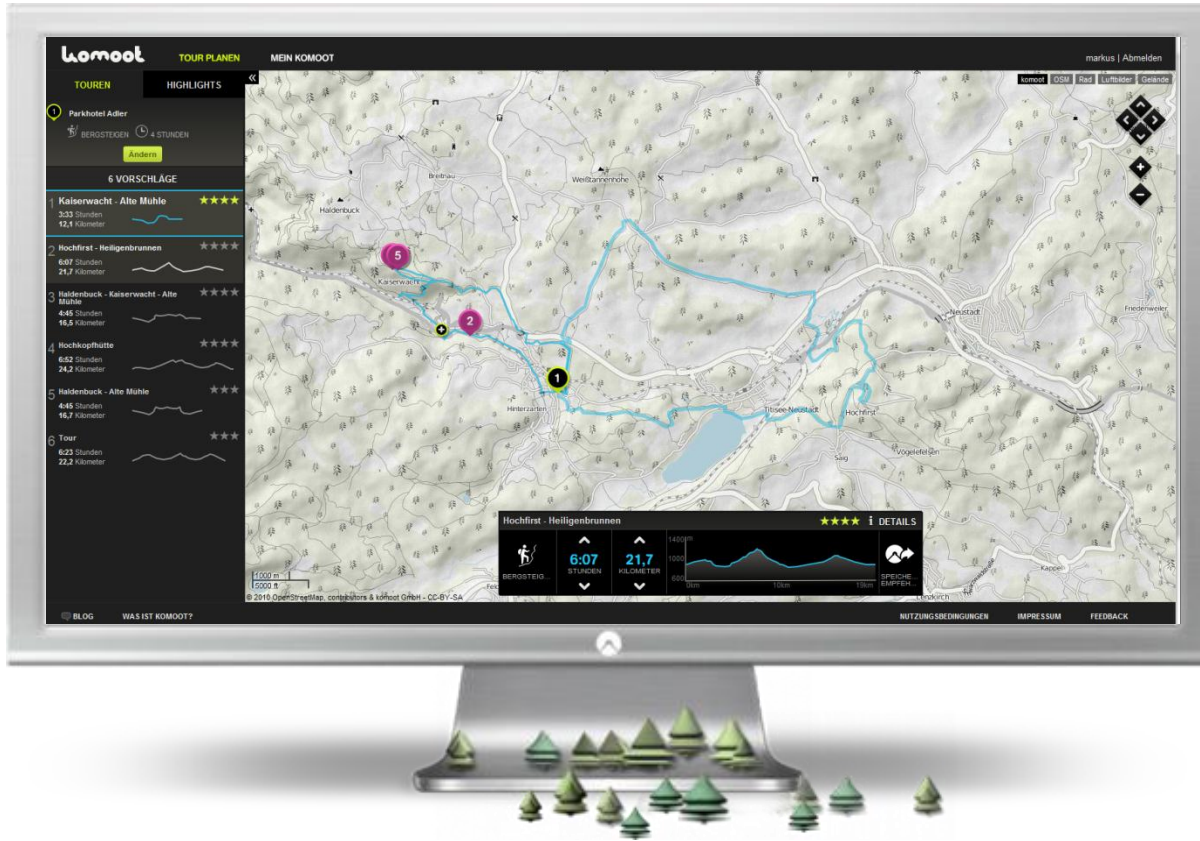


ALL FOTOS UNDER CREATIV COMMONS LICENSE - FLICKR.COM



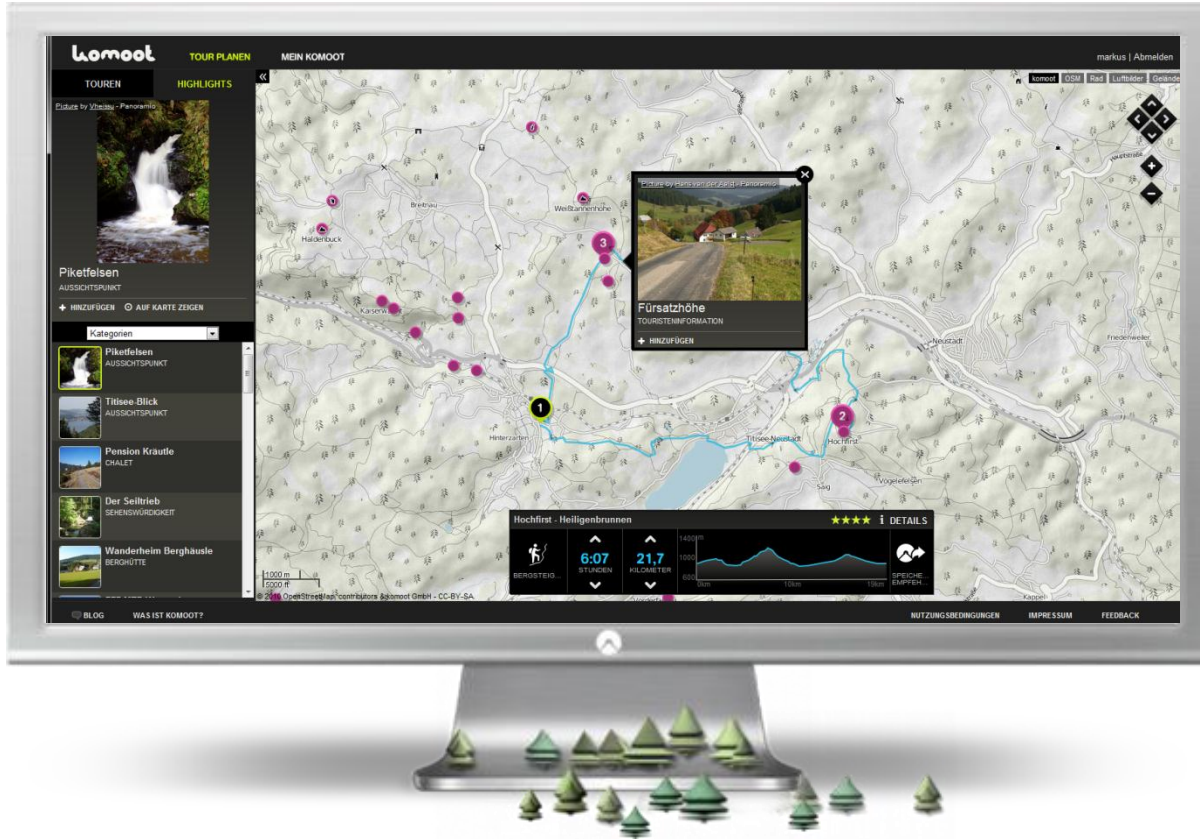
[Parkhotel Adler, 5 Sterne, Hinterzarten Schwarzwald](#)

- Touren-Service über Links
- Startpunkt
- Dauer, Sportart,...



Freizeit Touren

- User kennt kein Ziel
- Touren sollen schön sein



Inspiration und Information

- Integration unterschiedlicher Daten Quellen
- Homogenisierung der Informationen

Wetterinformationen

(Temperatur, Niederschlag, ...)



Geschwindigkeit

(Schnitt, Top, Aktuelle)

Wegbeschaffenheit

(Asphalt, Schotter, ...)

Umgebung

(Urban, Wald, Feld, ...)

Anspruch

(Gesamt, Steigung, ...)

Points of Interest

(Restaurants, Fahrradservice, ...)



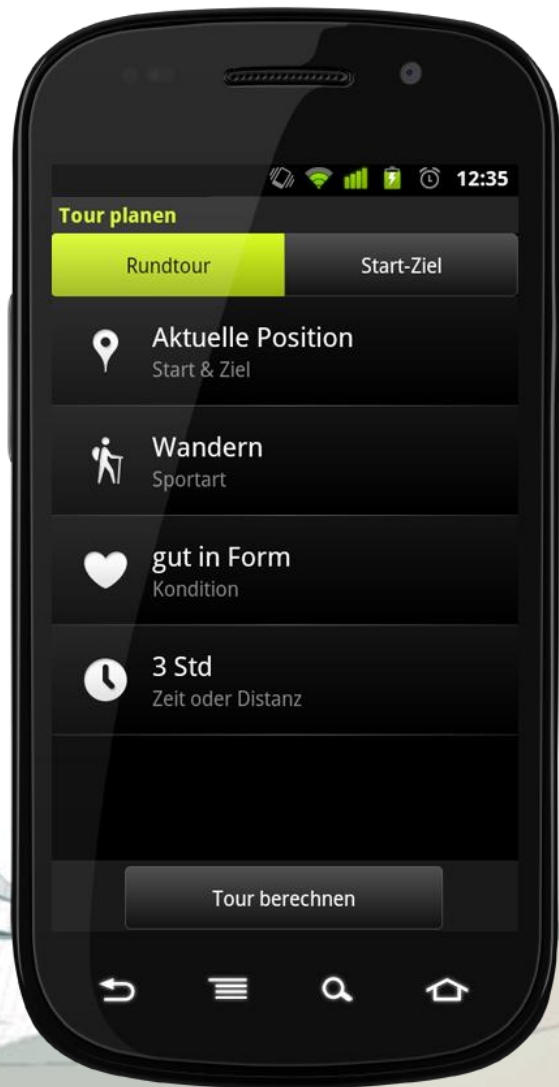
Use-Case

- Vor
- Während
- Nach der Tour



Mobile Applikationen

- **Direkt im Hotel**
- **Meine Umgebung entdecken**
- **Unterwegs umplanen**



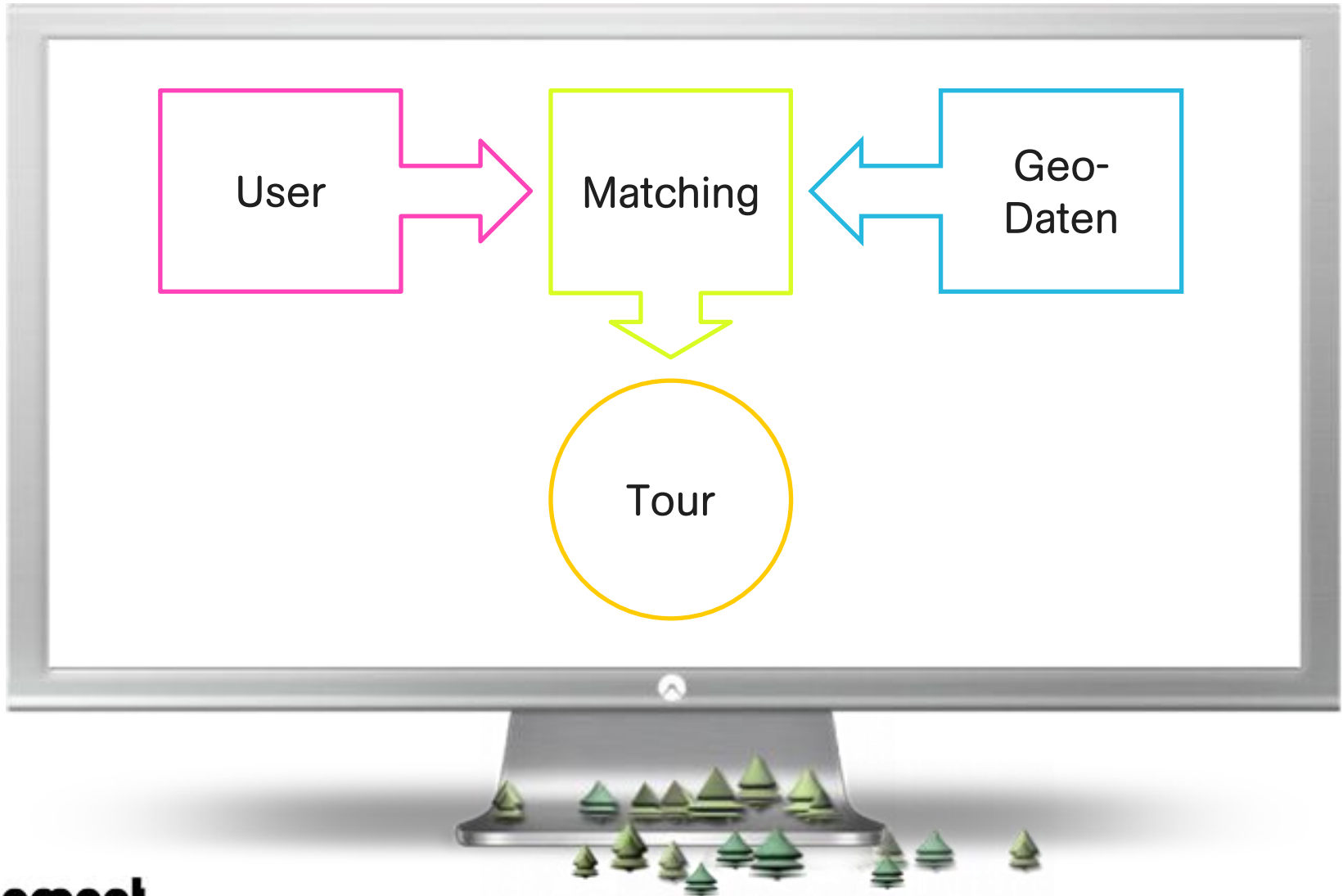
Mobile Applikationen

- **Strukturierter Prozess**



Mobile Applikationen

- **Strukturierter Prozess**
 - **Informationen**
- passend zum Use-Case**

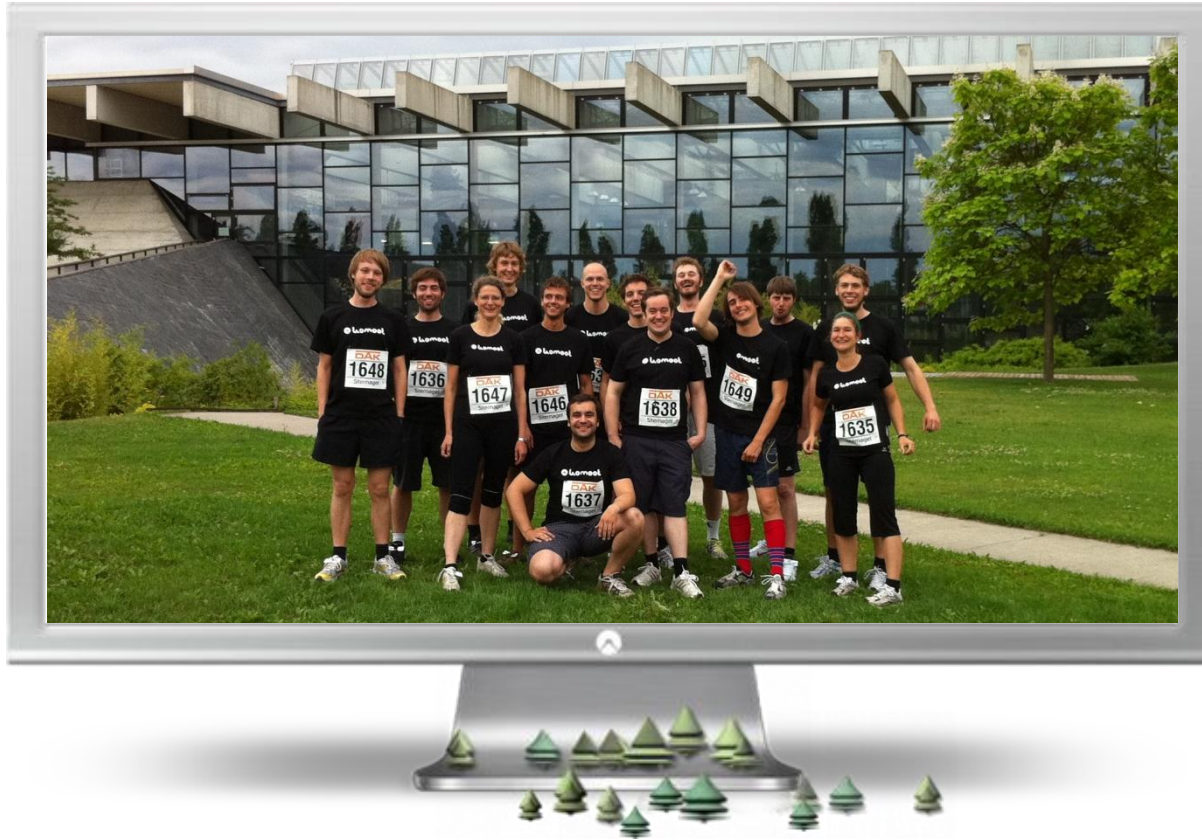




Geo-Daten

- **Integration unterschiedlicher Datenquellen**
 - Bilder
 - Beschreibungen
 - Höheninformationen
 - User-Feedback
- **Homogenisierung der Daten**





Markus Hallermann
Jonas Spengler

Komoot GmbH
Friedrich-Wilhelm-Boelcke-Str.2
14473 Potsdam

www.komoot.de