

# rechtliche Umsetzung der INSPIRE-Richtlinie in Brandenburg

## Daten, Fristen, Zuständigkeiten und Handlungsbedarf

**Richtlinien bedürfen zur Anwendung innerhalb des Mitgliedstaates einer Umsetzung in nationales Recht**

## **Perspektive eines GDI-Rechtsrahmens in Brandenburg**

- ▶ **Brandenburgisches Geodateninfrastrukturgesetz (BbgGDIG)**  
(bis zum In-Kraft-Treten ist die INSPIRE-Richtlinie zu beachten)
- ▶ **Verordnungen und Entscheidungen der Kommission**
- ▶ **Technical Guidance Documents der Kommission**

## **Stand der Rechtsetzung**

- ▶ **BbgGDIG in der Ressortabstimmung**
- ▶ **Dokumente der Kommission in Arbeit bzw. verabschiedet**

**betroffen sind Daten, wenn sie**

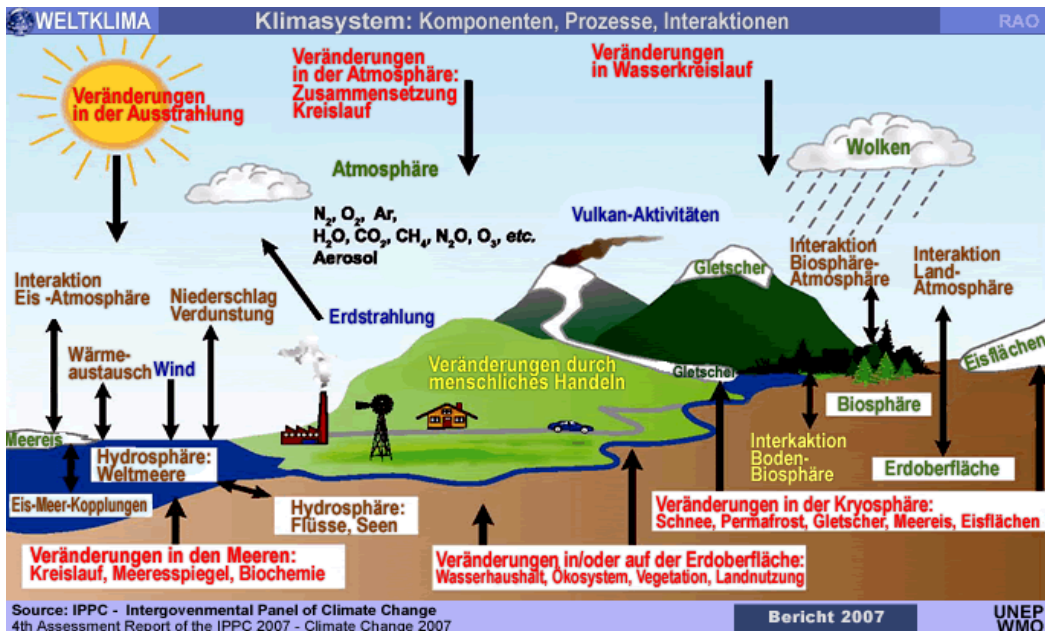
- ▶ **das Hoheitsgebiet Brandenburgs betreffen**
- ▶ **bei Behörden oder in deren Auftrag existieren**
- ▶ **aus öffentlichem Auftrag abgeleitet sind**
- ▶ **elektronisch geführt werden**
- ▶ **die Annexe I bis III betreffen**
- ▶ **die Referenzversion bilden**

**und im Falle der Kommunen**

- ▶ **ihre Sammlung oder Verbreitung rechtlich vorgeschrieben ist**

## ► INSPIRE - Annex I

- |                                      |                               |
|--------------------------------------|-------------------------------|
| 1. <i>Koordinatenreferenzsysteme</i> | 5. <i>Adressen</i>            |
| 2. <i>Geografische Gittersysteme</i> | 6. <i>Flurstücke/Grundst.</i> |
| 3. <i>Geografische Bezeichnungen</i> | 7. <i>Verkehrsnetze</i>       |
| 4. <i>Verwaltungseinheiten</i>       | 8. <i>Gewässernetz</i>        |
|                                      | 9. <i>Schutzgebiete</i>       |



## ► INSPIRE - Annex II

- |                          |                             |
|--------------------------|-----------------------------|
| 1. <i>Höhe</i>           | 3. <i>Orthophotographie</i> |
| 2. <i>Bodenbedeckung</i> | 4. <i>Geologie</i>          |

## ► INSPIRE - Annex III

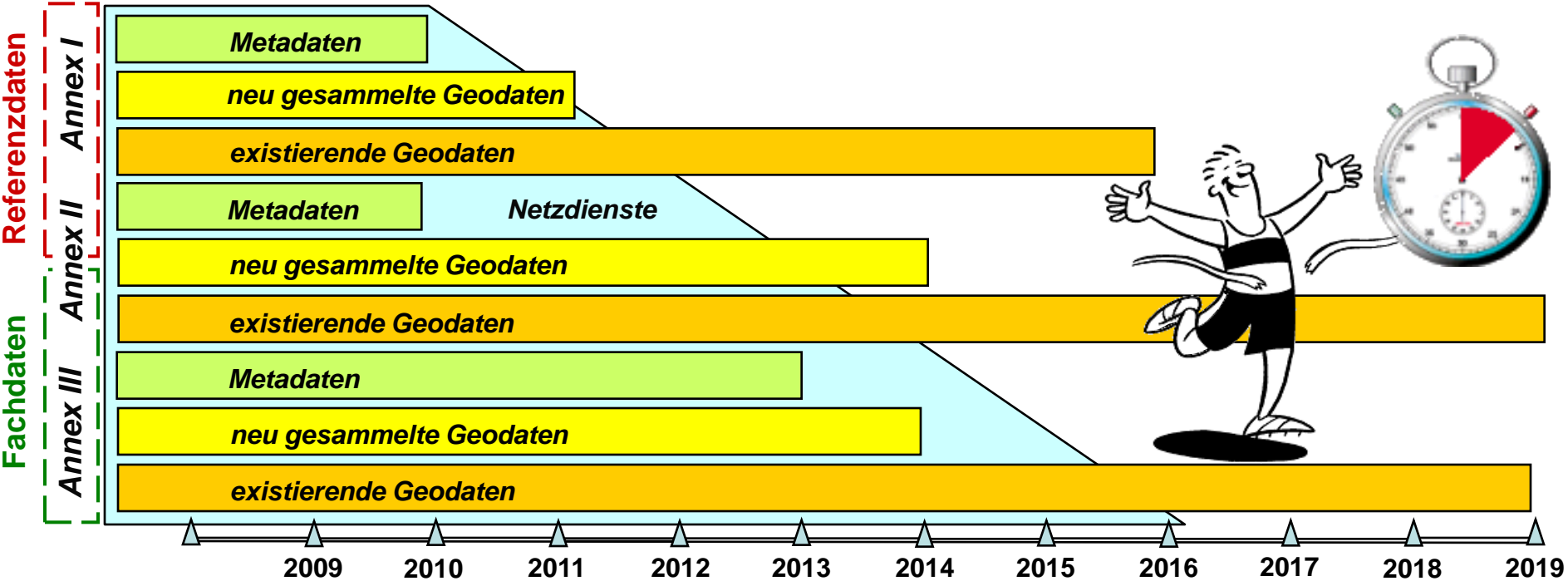
1. *Statistische Einheiten*
2. *Gebäude*
3. *Boden*
4. *Bodennutzung*
5. ~~*Gesundheit und Sicherheit*~~
6. ~~*Versorgungswirtschaft*~~
7. ~~*Umweltüberwachung*~~
8. *Produktionsanlagen*
9. ~~*landwirtschaftliche Anlagen*~~
10. *Demografie*
11. *Bewirtschaftungsgebiete*
12. *Gebiete naturbed. Risiken*
13. *atmosph. Bedingungen*
14. *Meteorol.-geogr. Kennwerte*
15. *Ozeanogr.-geogr. Kennwerte*
16. *Meeresregionen*
17. *Biographische Regionen*
18. *Lebensräume und Biotope*
19. *Verteilung der Arten*
20. *Energiequellen*
21. *Mineralische Bodenschätze*

## Stufenverfahren

- ▶ Metadaten vor Geodaten
- ▶ Referenzdaten vor Fachdaten
- ▶ neue vor bestehenden Daten
- ▶ jeweils mit erforderlichen Diensten

## Besonderheiten

- ▶ Berichtspflicht ab 2010 an die Kommission
- ▶ Harmonisierungspflicht der Nutzungsbedingungen bis 2009



## Daten- und Dienstebereitstellung

### ► Landesverwaltung

unmittelbare Landesverwaltung

mittelbare Landesverwaltung

### ► Kommunalverwaltung

Kreisverwaltung

Gemeinde- oder Amtsverwaltung

## Daten- und Dienstenutzung

► weitere acht Landesdienststellen

► verschiedenste kommunale Fachämter

## **opt. elektronisches Straßenverzeichnis**

(§ 4 BbgStrG/§§ 1, 2 StrVerzV)

## **elektronisches Wasserbuch**

(§ 142 Abs. 1, § 30 BbgWG)

## **elektronisches Waldverzeichnis**

(§ 2 BbgWaldG, § 1 WaldVerzV)

## **Verzeichnis geschützter Gebiete und Gegenstände**

(§ 30 Abs. 2 BbgNatSchG)

## **Verzeichnis geschützter Biotope**

(§ 32 Abs. 3 BbgNatSchG)

## **Fachinformationssysteme Altlasten und Bodenschutz**

(§ 37 Abs. 2, § 39 Abs. 1 BbgAbfG)

## **Lärmkarten**

(§ 1 ff 34. BImSchV)

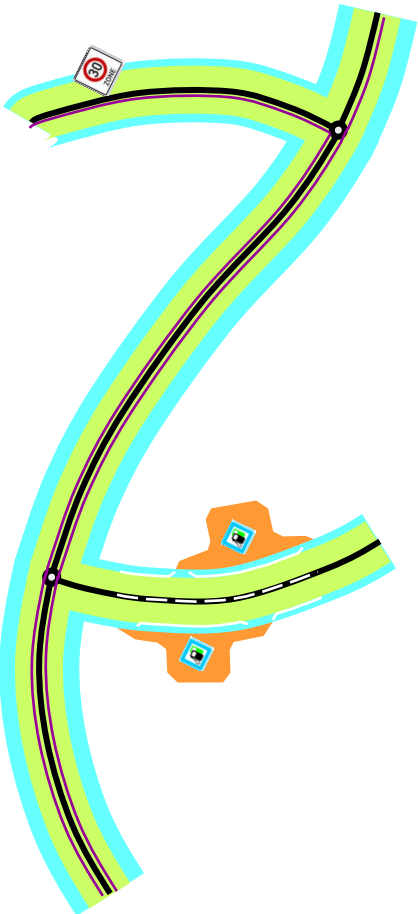
# Handlungsbedarf

(Beispiel „Landesstraßen-Datensatz“)

## INSPIRE Metadata Implementing Rules (vom 3.12.2008)

### ► Metadatenerfassung I (Auszug)

*kursiv: konkrete Werte*



#### identifizierende Merkmale

Ressourcenbezeichnung: **Straßen des Landes Brandenburg**  
Ressourcenüberblick: **gemäß dem BbgStrG gewidmete Straßen**  
Ressourcenart: **Geodatenatz**  
Ressourcenverweis: **verweisende URL-Adresse**  
...  
Ressourcensprache: **deutsch**

#### klassifizierende Merkmale

Themenkategorie: *Verkehrswesen*  
Art des Geodatendienstes: **entfällt hier, weil Geodatenatz**

#### geografische und zeitliche Merkmale

geografisches Begrenzungsrechteck: **westl./östl. Länge + nördl./südl. Breite**  
Datum der letzten Überarbeitung: **01. - 30.06.2009**  
Datum der Veröffentlichung: **15.07.2009**  
zeitliche Ausdehnung: **entfällt hier**

...

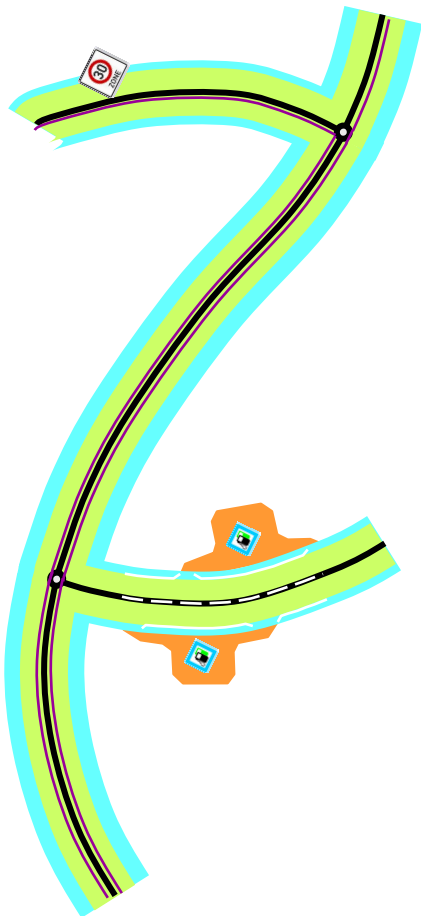
# Handlungsbedarf

(Beispiel „Landesstraßen-Datensatz“)

## INSPIRE Metadata Implementing Rules (vom 3.12.2008)

### ► Metadatenerfassung II (Auszug)

*kursiv: konkrete Werte*



#### qualitative Merkmale

Herkunft: amtliche Daten, rechtsverbindliche Daten, validierte oder qualitätsgesicherte Daten

räumliche Auflösung: Maßstabszahl oder Auflösungsabstand

#### übereinstimmungsrelevante Merkmale

Spezifikation: maßgebliche Durchführungsbestimmung o. Spezifikation

Übereinstimmungsgrad: *konform, nicht konform, nicht überprüft*

#### zugangsrelevante Merkmale

Bedingungen für Zugang und Nutzung: Freitext incl. Gebührenaussagen

Beschränkungen des öfftl. Zugangs: Freitext incl. Begründung

#### zuständigkeitsrelevante Merkmale

zuständige Stelle: Name der Dienststelle, email-Adresse

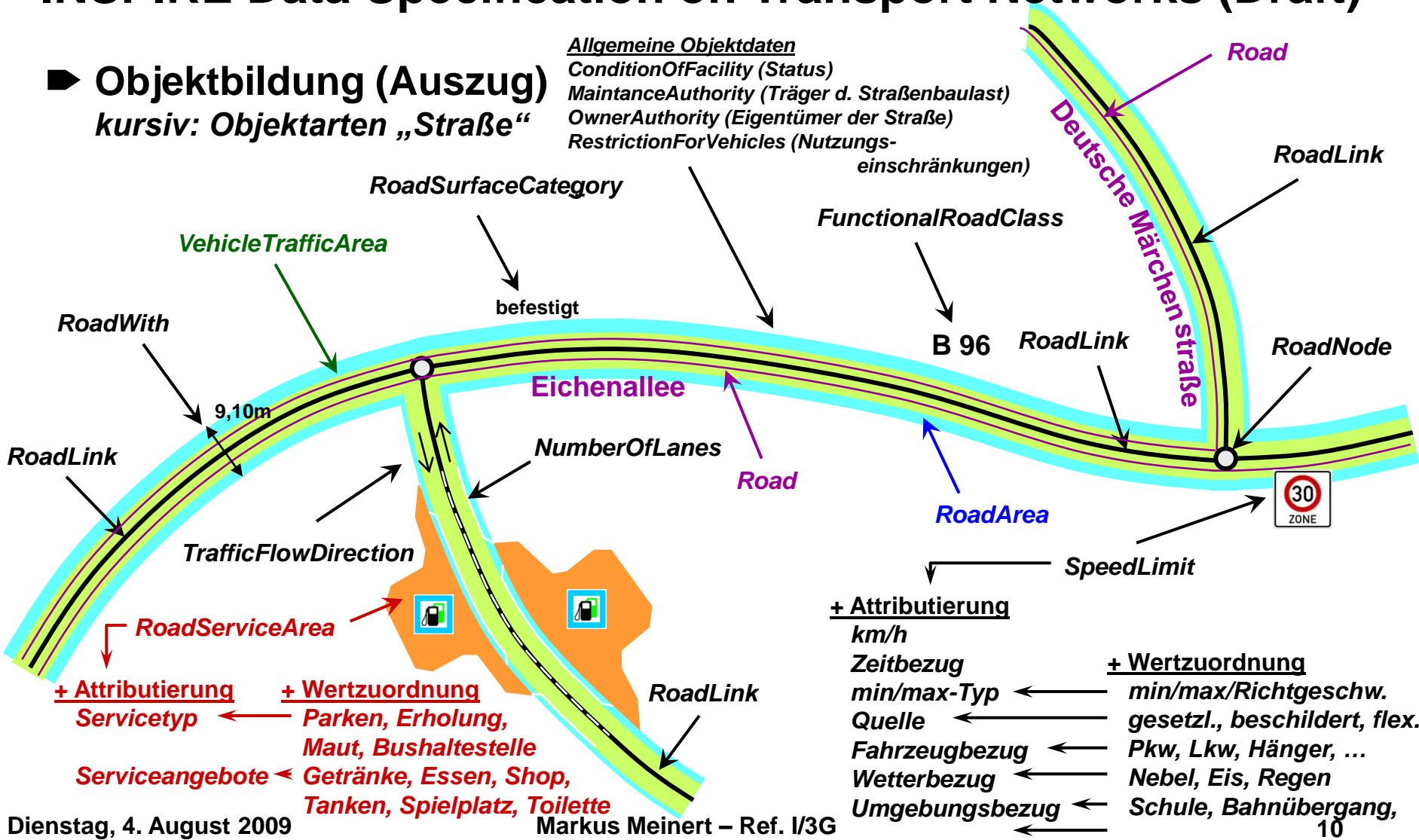
Funktion der Stelle: *Anbieter, Verwalter, Eigentümer, ..., Autor*

## INSPIRE Data Specification on Transport Networks (Draft)

### Objektbildung (Auszug) kursiv: Objektarten „Straße“

Allgemeine Objektdaten

- ConditionOfFacility (Status)*
- MaintanceAuthority (Träger d. Straßenbaulast)*
- OwnerAuthority (Eigentümer der Straße)*
- RestrictionForVehicles (Nutzungseinschränkungen)*

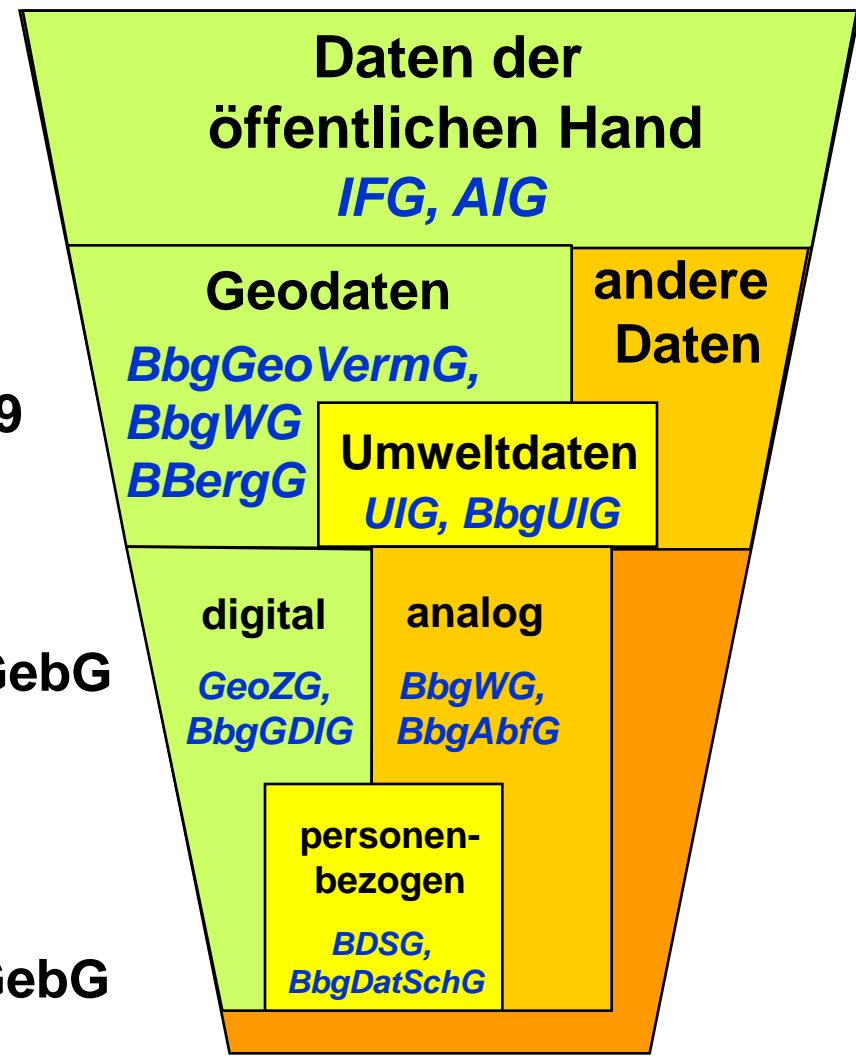


## Inhalte des BbgGDIG

- ▶ Nutzungsregelungen in §§ 6, 11
- ▶ Datenschutzregelungen in § 12
- ▶ Entgeltregelungen in § 13
- ▶ technische Regelungen in §§ 5 bis 9

## das BbgGDIG ist ...

- ▶ lex specialis gegenüber BbgUIG, BbgGeoVermG, AIG, BbgGebG
- ▶ lex superior gegenüber BbgGeoVermG, BbgGebG
- ▶ lex posterior gegenüber BbgUIG, BbgGeoVermG, AIG, BbgGebG
- ▶ lex generalis gegenüber BbgDatSchG



**Normenrangordnung**  
vom allgemeinen zum speziellen Recht

## Einsicht für jedermann

- ▶ **Wasserbuch**  
(§ 142 Abs. 2 BbgWG)
- ▶ **Schutzgebietsverzeichnisse/ Verzeichnis geschützter Biotope über elektronische Medien**  
(§ 30 Abs. 2, § 32 Abs. 3 BbgNatSchG)
- ▶ **Lärmkarten über elektronische Medien**  
(§ 7 34. BImSchV)

## Benutzung nach AIG

- ▶ **Waldverzeichnisses**  
(§ 2 Abs. 2 BbgWaldVerzV)
- ▶ **Altlastenkataster und Fachinformationssystem**  
(§ 41 Abs. 3 BbgAbfG)

## Übermittlung an andere Behörden

- ▶ **aus Fachinformationssystem Bodenschutz**  
(§ 39 Abs. 2 BbgAbfG)

***Danke***

***für Ihre Aufmerksamkeit***